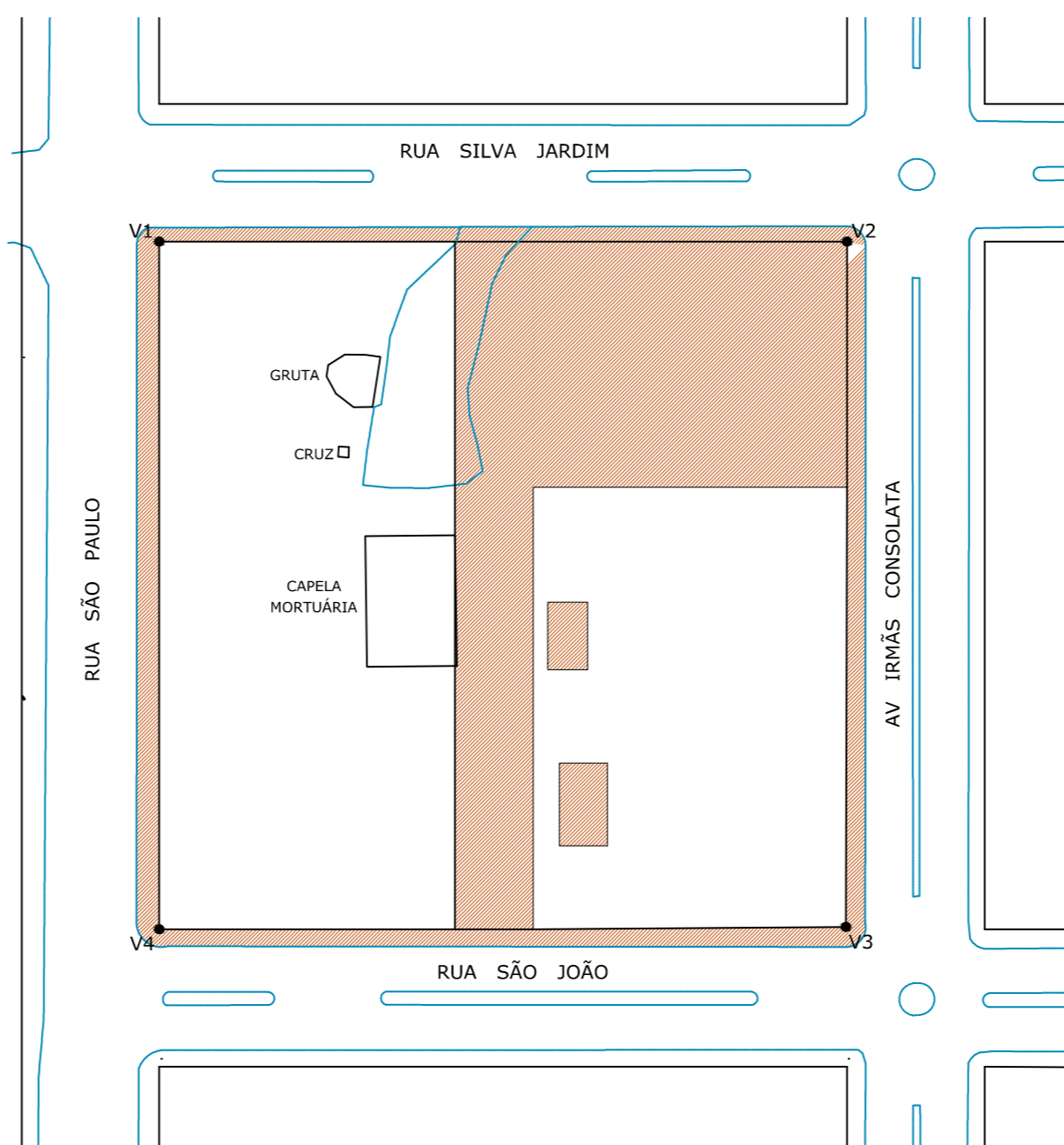





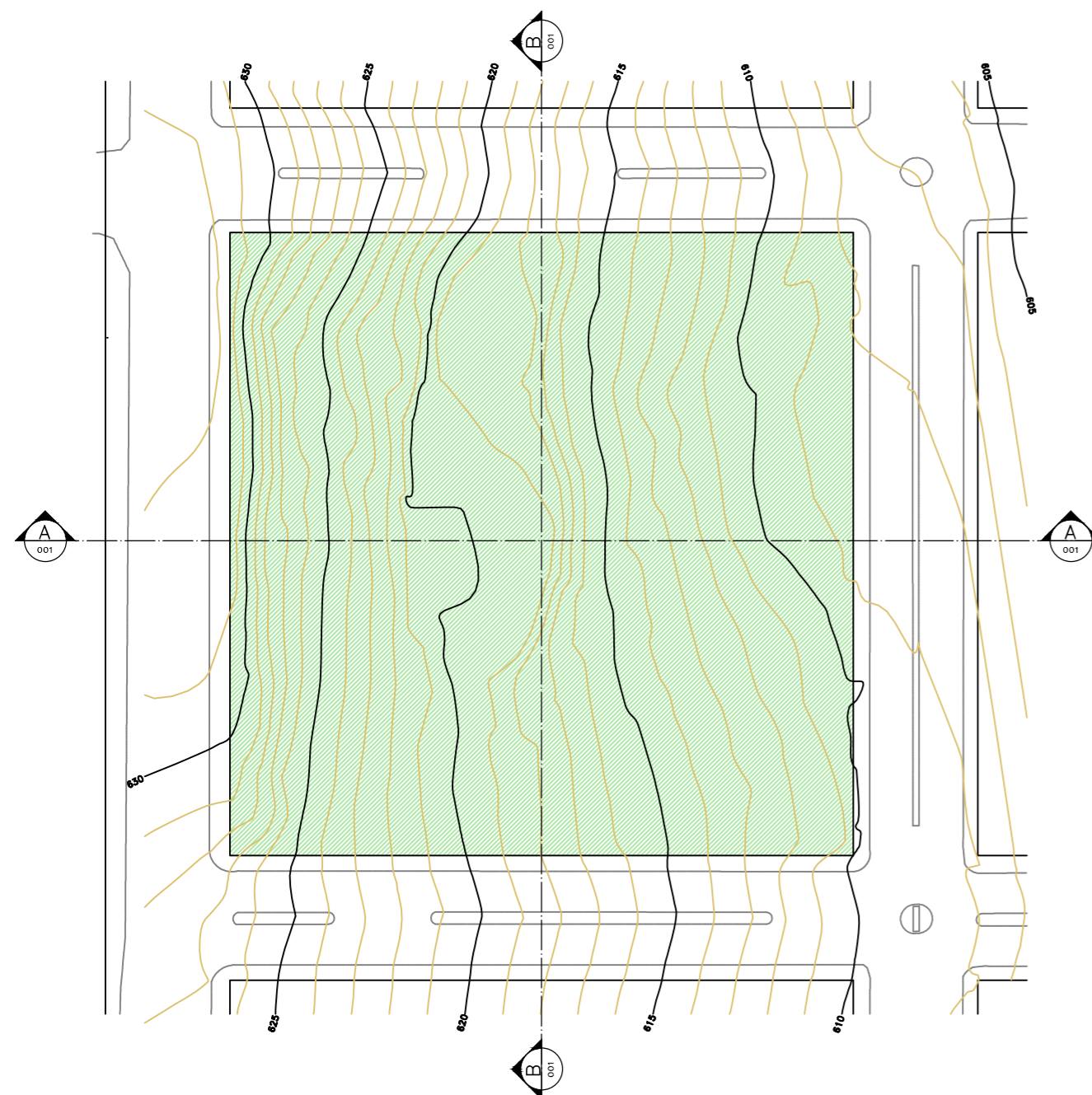
SITUAÇÃO  
Esc.: S/ESCALA



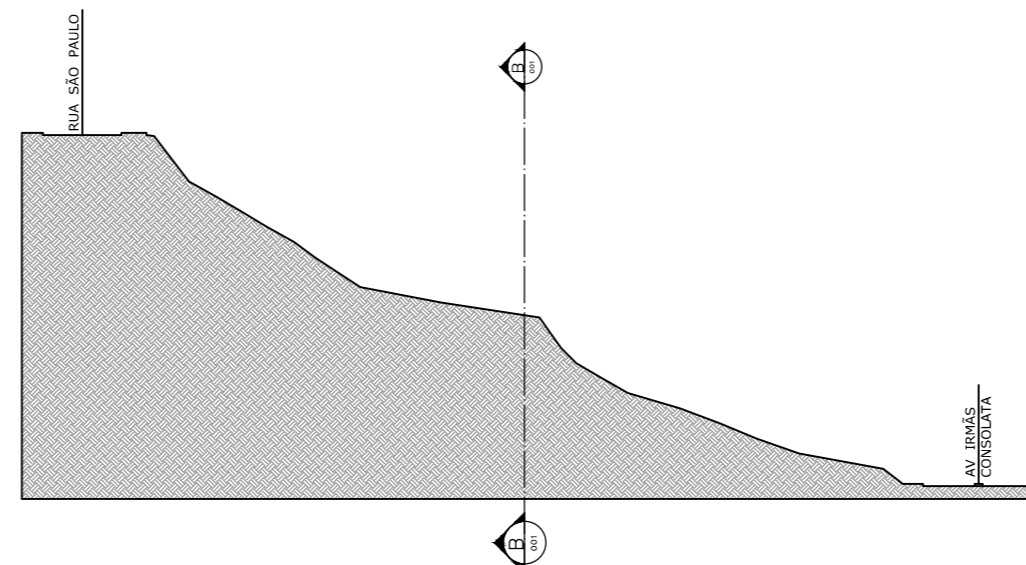
ÁREA DO PROJETO  
Esc.: 1 : 1000

TABELA DE AZIMUTES, DISTÂNCIAS E COORDENADAS UTM QUADRA 4					
LADOS		AZIMUTE UTM	DISTÂNCIA metros	COORDENADAS UTM	
Vértice	Vértice			N metros	E metros
V1	V2	60°09'48"	100.00	6934733.44	359761.30
V2	V3	150°09'48"	100.00	6934646.70	359811.06
V3	V4	240°09'48"	100.00	6934596.94	359724.31
V4	V1	330°09'48"	100.00	6934683.69	359674.56

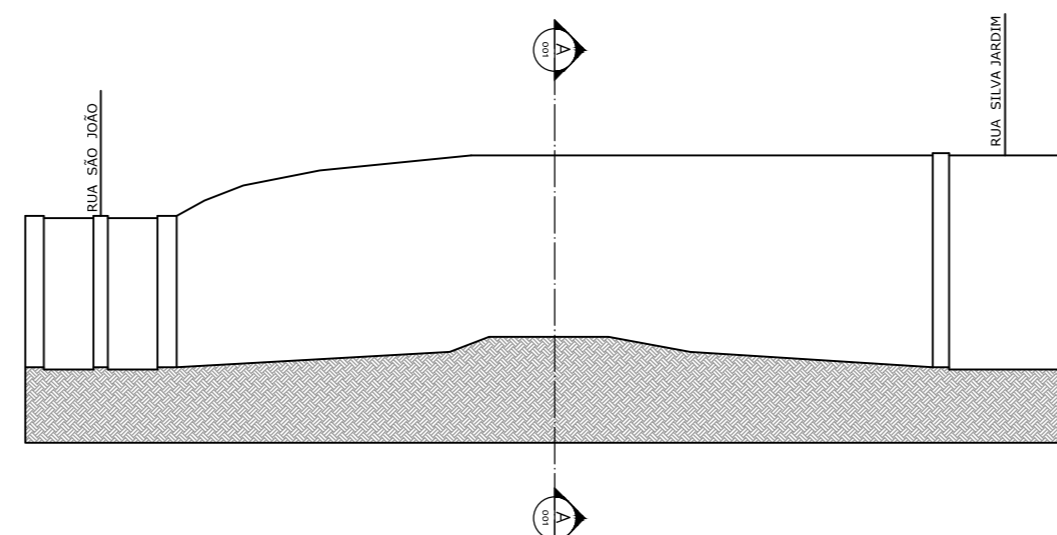
\*todas as coordenadas em DATUM SIRGAS2000



ALTIMETRIA  
Esc.: 1 : 1000



CORTE AA  
Esc.: V 1:1000 / H 1:500



CORTE BB  
Esc.: V 1:1000 / H 1:500



**washington henrique madrid**  
arquiteto e urbanista - cau A165289-3  
rua silveira martins, 617 - centro - erechim / rs  
54 99916 4995 washington.madrid@hotmail.com

OBRA

PROJETO DE REVITALIZAÇÃO URBANÍSTICA  
PRAÇA DA GRUTA - CIDADE DE PAULO BENTO - RS  
SITUAÇÃO / LOCALIZAÇÃO

CONTRATANTE

MUNICÍPIO DE PAULO BENTO  
PREFEITO GABRIEL GEVINSKI

RESPONSÁVEL TÉCNICO

PRANCHA

WASHINGTON HENRIQUE MADRID  
ARQUITETO E URBANISTA - CAU A165289-3

DATA

JUNHO / 2023

ESCALA

INDICADA

**001**