



GOVERNO DO ESTADO  
RIO GRANDE DO SUL  
SECRETARIA DA AGRICULTURA, PECUÁRIA E  
DESENVOLVIMENTO RURAL

## ANEXO V

### LISTA DE CONFERÊNCIA DOS DOCUMENTOS TÉCNICOS APRESENTADOS

(Utilize clips, sacos plásticos ou envelopes. NÃO USAR grampos, furos ou pastas)

<b>Produtor:</b> Sergio Zorzi	<b>CPF:</b> 634.971.900-04
<b>Município:</b> Paulo Bento/Rs	

#### 1. Documentos gerais:

Cópia da Ata do Conselho Municipal de Desenvolvimento Rural – CMDR ou equivalente, que conste a indicação do agricultor beneficiário.

#### 2. Documentação: Avançar na Agropecuária e no Desenvolvimento Rural:

##### 2.1 Documentação do beneficiário e cônjuge:

Cópia carteira de identidade e CPF do beneficiário e cônjuge;

Cópia da certidão de casamento ou união estável (para o caso de o projeto estar em nome de um dos cônjuges e o imóvel no nome do outro);

##### 3. Documentação de enquadramento do beneficiário:

DAP e extrato MDSA - Declaração de aptidão ao programa nacional de fortalecimento da agricultura familiar (Pronaf), conforme Lei Federal nº 11.326/2006 ou;

Declaração de Pecuarista Familiar conforme Lei Estadual nº 13.515/2010;

##### 4. Documentação Recursos Hídricos:

**CAR** – Cópia do recibo do Cadastro Ambiental Rural;

**SIOUT** - Cadastro no Sistema de Outorga de Água do Rio Grande do Sul-SIOUT da SEMA-RS / SIOUT 003;

Documento de dispensa do Licenciamento Ambiental, ou;

Declaração Municipal de não contrariedade ao disposto na Lei nº 6.938/81 regulamentada pelo Decreto nº 99.274/90, combinada com a Resolução CONAMA nº 237/97, Resoluções CONSEMA nº 372/18 e 291/15 (**CONTER LISTA DE BENEFICIÁRIOS COM CPF**), conforme modelo **Anexo X**.

Licença para supressão de vegetação nativa emitida pelo município ou SEMA (se for o caso);

##### 5. Projeto técnico de reservação de água (açudes):

Memorial descritivo (Georreferenciado - SIRGAS 2000);

Planta baixa;  Perfil transversal;  Perfil longitudinal;

Planta do vertedouro (micro açude barrado);

Quadro demonstrativo de áreas e volumes (água);  Quadro demonstrativo de movimento de terra;

Fotos Prévias representativas do local do projeto, conforme modelo **Anexo VII**.

##### 6. Responsabilidade Técnica:

ART - Conforme memorando GET/NGP nº 1.011 de 01/11/2013; ou

TRT - Conforme Lei nº 13.639 de 26 de março de 2018;

**Obs.:** Deve ser múltipla, assinada e paga;

##### 7. Documentação da Propriedade (enviar apenas um dos documentos a seguir):

Cópia matrícula do imóvel atualizada onde será implantado o projeto. Validade dois anos no máximo, ou;

Cópia da CCU – Carta de Concessão de Uso ou TCU – Termo de Concessão de Uso, ou Título de Domínio, no caso de agricultor assentado se for o caso, ou;

Cópia do contrato de arrendamento, comodato ou parceria, com prazo não inferior a 05 (cinco) anos



GOVERNO DO ESTADO  
RIO GRANDE DO SUL

SECRETARIA DA AGRICULTURA, PECUÁRIA E  
DESENVOLVIMENTO RURAL

da validade com a matrícula do imóvel atualizada, se for o caso, **ou**;

- Sentença de usucapião transitada em julgado ou ata notarial de usucapião em caso extrajudicial, **ou**;
- Documentos comprobatórios de comunidades tradicionais como territórios quilombolas ou indígenas.
- TCU vencido, AUTO DECLARAÇÃO**, conta de energia de mais de seis meses, talão de produtor com nota destacada no último ano.

**7.1 Caso não possua nenhum dos documentos supracitados, é necessária a junção de TODOS os a seguir:**

- Declaração do Sindicato dos Trabalhadores Rurais do município atestando o pertencimento do beneficiário;
- Comprovação de pagamento do Imposto Territorial Rural de no mínimo 02 anos;
- Cópia da primeira nota do Talão de produtor rural;
- Comprovante de residência (faturas de energia elétrica, água, telefone ou internet atuais);
- DAP obrigatória (neste caso a Declaração de Pecuarista Familiar é INVÁLIDA);
- Auto declaração de posse assinada pelo beneficiário e também pelo Técnico da EMATER.

**ATENÇÃO: APRESENTAR OS DOCUMENTOS NA SEQUÊNCIA DO CHECKLIST PARA FACILITAR A ANÁLISE TÉCNICA E DIGITALIZAÇÃO**

Conferência da documentação pelo responsável técnico servidor do município:

Data: 23/08/2022

PREF. MUN. DE PAULO BENTON  
Secret. de Administração Dep.  
Meio Ambiente e Saneamento

Conferido por: \_\_\_\_\_

Carimbo Valdemar R. Spada  
Coordenador

- APROVADO (prosegue para o ESREG da EMATER)
- REPROVADO (devolve para o EM da EMATER)

Conferência da documentação no ESREG:

Data: 25/08/2022

Conferido por: \_\_\_\_\_











Carimbo

Tom Carlos Maito  
AA-I - Assistente Administrativo  
ASCAR/EMATER-RS

- APROVADO (inserir no respectivo PROA)
- REPROVADO (devolve para o EM da EMATER) - submeter a nova avaliação do responsável técnico servidor do município

**ATA Nº 167/2022**

Aos três dias do mês de março do ano de dois mil e vinte e dois, às 9:00 horas, nas dependências da sala de reunião da Prefeitura Municipal de Paulo Bento, sito na avenida Irmãs Consolata, número 189, reuniram-se os Membros do Conselho Municipal da Agricultura, o Prefeito Sr Gabriel Jevinski e equipe do escritório Municipal da Emater tendo como pauta a análise dos nomes inscritos para o Programa Avançar Na Agropecuária e no Desenvolvimento Rural-Eixo Estratégico Irriga Mais RS. As análises foram realizadas de acordo com os critérios de enquadramento do mesmo. Segue abaixo a lista dos referidos nomes inscritos : Titulares: Aiton Líbero(CPF: 988.245.460-72), Flávio Fabian(CPF:681.484.530-04), Valdecir Iczik(CPF: 740.556.660-04), Sergio Zorzi(CPF: 634.971.900-04), Dolcimar Bampi(CPF:705.731.820-00), Hugo Krebs(CPF:284.560.470-53), Zandir Navarini(CPF:281.987.190-91), Eder Fabian(CPF:974.554.820-00), Arnaldo Pochmann(CPF:053.837.140-49), Hilário Popiolski(CPF:466.055.410-49). Suplentes: Juarez Tetolin(CPF:961.567.240-87), Valdomiro Reich(CPF:915.919.610-68), Antonio Anibaletto(CPF:476.492.160-04), Gilberto Florianovitch(CPF:589.190.600-15), Benito Jacinto Mariga(CPF:119.646.420-00) Sendo o que tínhamos para o momento lavrou-se a presente ata, que segue assinada por todos os membros presentes. Paulo Bento/RS, 03 de março, 2022.

Nome	CPF	Entidade	Assinatura
GABRIEL JEVINSKI	347.253.690.04	Prefeitura Municipal	
IDEMAR P MENEGAT	497.557.570-15	ASCAR / EMATER	
JOSÉ PIOVESAN NETO	398.883.040-20	Câmara de Vereadores	
NERI MONTEPO	383.830.980.49	ASCAR / EMATER	
FERNANDO POMPERMAIER	001.485.400-74	Secretario Municipal Agricultura	
ANTONIO ANIBALETTO	476.492160.04	Agricultor	
IZAIAS DURANTE	647.620.840.34	Agricultor	
IDANIR SCALABRIM	817.657.890.87	Presidente Conselho	
MARICRUZ MONTEMEZZO	497.480.500-25	Ascar/Emater	
ELIZANGELA GROMANN	005.356.780-37	Vereador	

VALIDA EM TODO O TERRITÓRIO NACIONAL

6018257896

18/12/2012

**SÉRGIO JOSÉ ZORZI**

ANGELO ANACLETO ZORZI  
LOURDES CASANOVA ZORZI  
SÃO LOURENÇO DO OESTE SC

634.971.900-04

2 VIA


LEIN 7.116 DE 29/08/83

151381 / 151381


*Carla Eduardo Falcão Lima*  
Carla Eduardo Falcão Lima  
Assinante

REPÚBLICA FEDERATIVA DO BRASIL

RIO GRANDE DO SUL  
SECRETARIA DA SEGURANÇA PÚBLICA  
INSTITUTO-GERAL DE PERÍCIAS  
DEPARTAMENTO DE IDENTIFICAÇÃO



Pc'egr: Di-eitc



*Sérgio José Zorzi*

ASSINATURA DO TITULAR

CARTEIRA DE IDENTIDADE

VALIDO EM TODO O TERRITÓRIO NACIONAL

Emido em: 29/12/93

SÉRGIO JOSÉ ZORZI

ASSINANTE

Este documento é comprovante de inscrição no CADASTRO DE PESSOAS FÍSICAS - CPF, desde que apresente as inscrições previstas na legislação vigente.


MINISTÉRIO DA FAZENDA  
Secretaria da Receita Federal

CPF - CADASTRO DE PESSOAS FÍSICAS


Nome  
**SERGIO JOSE ZORZI**

Nº de Inscrição  
**634971900-04**


Data do Nascimento  
**10/11/60**



Nº de inscrição **634972040-72**  
 Data de Nascimento **16/08/62**

  
**ADILES MARIA DALLAGNOL ZORZI**  
 Nome

**CPF - CADASTRO DE PESSOAS FÍSICAS**

  
**MINISTERIO DA FAZENDA**  
 Secretaria de Receita Federal

Este documento é o comprovante de inscrição no CADASTRO DE PESSOAS FÍSICAS - CPF, vedada a exigência por terceiros, salvo nos casos previstos na legislação vigente.

Assinatura  
**ADILES MARIA DALLAGNOL ZORZI**

S  
E  
R  
P  
R  
O

**VÁLIDO EM TODO O TERRITÓRIO NACIONAL**  
 Emitido em : 29/12/93

REPÚBLICA FEDERATIVA DO BRASIL  
 RIO GRANDE DO SUL  
 SSP - POLÍCIA CIVIL  
 INSTITUTO DE IDENTIFICAÇÃO

  
 POLEGAR DIREITO



*Adiles Maria Zorzi*  
 ASSINATURA DO TITULAR

CARTEIRA DE IDENTIDADE

PORTO ALEGRE, RS  
 0265

CPF \*\*\*\*\*/\*\*/\*\*\*\*  
 LV B 13 FL 274 V  
 DOC ORDEM C CAS 5459 ARECHIM RS  
 ERECHIM RS  
 DATA DE NASCIMENTO 16/08/1962

NATURALIDADE  
 ANNA BENEDITA DALLAGNOL  
 LUIZ DALLAGNOL  
 FILIAÇÃO

NOME  
 ADILES MARIA DALLAGNOL ZORZI  
 DATA DE EXPEDIÇÃO 25/08/1986  
 REGISTRO GERAL 7045506743

VÁLIDA EM TODO O TERRITÓRIO NACIONAL



REPÚBLICA FEDERATIVA DO BRASIL  
PODER JUDICIÁRIO  
CARTÓRIO DO REGISTRO CIVIL  
Estado do Rio Grande do Sul  
MUNICÍPIO DE ERECHIM  
Distrito da Sede

Melinda Leopoldina  
Sub-Oficial em Ex

### Certidão de Casamento

CERTIFICO que revendo no Cartório a meu cargo o Livro B ~~13~~ n.  
fôlhas 274v sob Nº 5459, consta o termo de registro de casam  
de "SÉRGIO JOSÉ ZORZI" e "ADILES MARIA DALLAGNOL"

contraído perante a Sra. Catarina Lira Venancio, Juiza de Paz.  
e serviram de testemunhas constantes do termo.

ELE solteiro, profissão agricultor natural de Santa  
Catarina, nascido em São Lourenço d'Oeste aos 10  
de novembro de 1.960 residente em nesta cidade.  
filho de Angelo Anacleto Zorzi e de Lourdes Casanova Zorzi, brasileiros  
aqui residentes.

ELA solteira, profissão agricultora natural de ste  
Estado, nascida em nesta cidade aos 16  
de agosto de 1.962 residente em nesta cidade.  
filha de Luiz Dallagnol e de Anna Benedita Dallagnol, brasileiros, a  
residentes.

a contraente passa a assinar-se "ADILES MARIA DALLAGNOL ZORZI"


O casamento realizou-se em 02 de abril de 19 86.

Observações: Regime de Comunhão Parcial de Bens.

O referido é verdade e dou fé,

Erechim (RS), 02 de abril de 19 86.

Cartório do Registro Civil  
Nascimentos, Casamentos e Óbitos  
Melinda Leopoldina Tedesco  
Sub-Oficial em Ex

  
Sub Oficial do Registro Civil  
Melinda Leopoldina Tedesco

1ª via - Agricultor Familiar. 2ª via - Emitente

SDW0634971900041401220335

**I - Cadastro do(a) Agricultor(a) Familiar**

a) Identificação do(a) Agricultor(a) Familiar

1º Titular da DAP: SERGIO JOSE ZORZI

1.CPF: 634.971.900-04	2.Nome: SERGIO JOSE ZORZI
3.Sexo: Masculino	4.Nome da Mãe: LOURDES CASANOVA ZORZI
5.Apelido:	6.Dt de Nasc.: 10/11/1960
7.RG: 6018257896	8.UF de Emissão do RG: RS
9.NIS:	10.Naturalidade: São Lourenço do Oeste - SC
11.Escolaridade: 1º Grau incompleto	

2º Titular da DAP: ADILES MARIA DALLAGNOL ZORZI

12.CPF: 634.972.040-72	13.Nome: ADILES MARIA DALLAGNOL ZORZI
14.Sexo: Feminino	15.Nome da Mãe: ANNA BENEDITA DALLAGNOL
16.Apelido:	17.Dt de Nasc.: 16/08/1962
18.RG: 7045506743	19.UF de Emissão do RG: RS
20.NIS: 00.000.00000-0	21.Naturalidade: Erechim - RS
22.Escolaridade: 1º Grau incompleto	

**Dados da Família**

23.Nº de pessoas da família residentes no estabelecimento: 2  
 24.Estado Civil: Casado  
 25.Regime de Casamento: Comunhão universal de bens  
 26.Local de Residência: Estabelecimento rural  
 27.Endereço: LINHA CAMPO ERECHIM  
 28.Município: Paulo Bento - RS  
 Nº: 0  
 Bairro: INTERIOR  
 29.CEP: 99718000

b) Características Sócio-Econômicas do(a) Agricultor(a) Familiar

1.Organização(ões) Social(is) a(s) qual(is) pertença: Sind/Assoc vinculado a FETRAF  
 2.Condição(ões) de posse e uso da terra: Proprietário/a Rural  
 3.Atividades Principais:Agricultor/a Pecuárta  
 4.Área do Estabelecimento: 23,10 ha  
 5.Área menor ou igual a 4 módulos fiscais: Sim

6.Composição do Valor bruto da Produção Anual do Estabelecimento Familiar (considerar os últimos doze meses, a contar da data do preenchimento da DAP): R.E.S. (C.M.N.: 3731)

**Renda do estabelecimento**

Agropecuária Estimada:	R\$	210.460,00
Não Agropecuária Estimada:	R\$	0,00
Total:	R\$	210.460,00
Renda de Enquadramento:	R\$	210.460,00

**Renda fora do estabelecimento**

Total Auferida:	R\$	0,00
Desconto:	R\$	0,00
Total com desconto:	R\$	0,00
% da Renda do Estabelecimento:		100,00

**7.Força de trabalho familiar:**

7.1. Número de membros da unidade familiar e agregados que desenvolvem atividades geradoras de renda no estabelecimento   
 7.2. Número de empregados permanentes contratados:   
 7.3. Há permanência de força de trabalho familiar?

**II - Informações Complementares**

Imóveis Rurais 1.Nº de imóveis explorados: 2  
 Sobre o imóvel principal: 2.Denominação do imóvel: sde  
 3.Localização do imóvel: linha campo erechim  
 4.Área do estabelecimento: 11,55 hectares  
 5.É proprietário do imóvel principal? Sim  
 6.Nome ou razão social do proprietário: SERGIO JOSE ZORZI  
 7.CPF/CNPJ do Proprietário: 634.971.900-04

**III - Declaração do(a) Beneficiário(a)**

Declaro, sob as penas da lei (art. 299 do código Penal), que os dados acima correspondem à verdade.

Local: Paulo Bento Data: 12/08/2022  
 Assinatura: Sergio J. Zorzi  
 Local: Paulo Bento Data: 12/08/2022  
 Assinatura: Adiles M.D. Zorzi



Polegar direito 1



Polegar direito 2

**IV - Atestado da Entidade Credenciada pelo MAPA**

Atesto que o(s) titular(es) acima identificado(s) atende(m) aos critérios definidos no Manual de Crédito Rural para enquadramento como beneficiário(a)(s) do Crédito Rural ao amparo do Pronaf no Grupo V. Grupo Final: V

Instituição: CPNJ 02.898.531/0001-79

Entidade emissora

Representante: CPF 012.425.940-51

Idemar Pedro Menegat  
 Técnico Agrícola  
 CFTA 4975575701-5  
 ASCAR WATER-RS

Paulo Bento  
 Local

12/08/2022  
 Data



**Ministério do Desenvolvimento Agrário**  
Secretaria de Agricultura Familiar  
Programa Nacional de Fortalecimento da Agricultura Familiar

## Declaração de Aptidão ao Pronaf

### Extrato de DAP

Chave do extrato: 2666160222801509

Emitido em: 12/08/2022 às 11:43:40

#### Informações Gerais

DAP: SDW0634971900041401220335	Versão DAP: 1.9.3	Enquadramento: V
Emissão: 14/01/2022	Validade: 14/01/2024	Município/UF: Paulo Bento/RS
Última Versão: Sim	DAP Válida: Sim	DAP Expirada: Não

#### Titular(es)

Nome: SERGIO JOSE ZORZI	Nome: ADILES MARIA DALLAGNOL ZORZI
CPF: 634.971.900-04	CPF: 634.972.040-72

#### Categoria

Demais agricultores familiares.

#### Condição e posse de uso da terra


Proprietário/a

#### Emissor da DAP

Emissor: SINDICATO UNIFICADO DOS TRABALHADORES NA AGRICULTURA FAMILIAR DO ALTO URUGUAI	CNPJ: 02.898.531/0001-79
Nome do Responsável: ADILSON JOSÉ SZADY	CPF: 012.425.940-51

A autenticidade e veracidade deste documento poderá ser comprovada por meio do endereço:  
<http://dap.mda.gov.br>





# RECIBO DE INSCRIÇÃO DO IMÓVEL RURAL NO CAR

Registro no CAR: RS-4314134-6505.5981.BD7F.4151.A90C.7105.532D.BEAD

Data de Cadastro: 03/05/2016 08:08:58


## RECIBO DE INSCRIÇÃO DO IMÓVEL RURAL NO CAR

Nome do Imóvel Rural: Luiz Dallagnol/Sergio e Adiles Zorzi T.R N 40		
Município: Paulo Bento		UF: Rio Grande do Sul
Coordenadas Geográficas do Centróide do Imóvel Rural:	Latitude: 27°43'39,61" S	Longitude: 52°21'18,16" O
Área Total (ha) do Imóvel Rural: 23,0073	Módulos Fiscais: 1,1504	
Código do Protocolo: RS-4314134-621C.CF30.9452.6F49.E626.57E7.D7E9.77BA		

### INFORMAÇÕES GERAIS

1. Este documento garante o cumprimento do disposto nos § 2º do art. 14 e § 3º do art. 29 da Lei nº 12.651, de 2012, e se constitui em instrumento suficiente para atender ao disposto no art. 78-A da referida lei;
2. O presente documento representa a confirmação de que foi realizada a declaração do imóvel rural no Cadastro Ambiental Rural-CAR e que está sujeito à validação pelo órgão competente;
3. As informações prestadas no CAR são de caráter declaratório;
4. Os documentos, especialmente os de caráter pessoal ou dominial, são de responsabilidade do proprietário ou possuidor rural declarante, que ficarão sujeitos às penas previstas no art. 299, do Código Penal (Decreto-Lei nº 2.848, de 7 de setembro de 1940) e no art. 69-A da Lei nº 9.605, de 12 de fevereiro de 1998;
5. O demonstrativo da situação das informações declaradas no CAR, relativas às áreas de Preservação Permanente, de uso restrito e de Reserva Legal poderá ser acompanhado no sítio eletrônico [www.car.gov.br](http://www.car.gov.br);
6. Esta inscrição do Imóvel Rural no CAR poderá ser suspensa ou cancelada, a qualquer tempo, em função do não atendimento de notificações de pendência ou inconsistências detectadas pelo órgão competente nos prazos concedidos ou por motivo de irregularidades constatadas;
7. Este documento não substitui qualquer licença ou autorização ambiental para exploração florestal ou supressão de vegetação, como também não dispensa as autorizações necessárias ao exercício da atividade econômica no imóvel rural;
8. A inscrição do Imóvel Rural no CAR não será considerada título para fins de reconhecimento de direito de propriedade ou posse; e
9. O declarante assume plena responsabilidade ambiental sobre o Imóvel Rural declarado em seu nome, sem prejuízo de responsabilização por danos ambientais em área contígua, posteriormente comprovada como de sua propriedade ou posse.





## RECIBO DE INSCRIÇÃO DO IMÓVEL RURAL NO CAR

Registro no CAR: RS-4314134-6505.5981.BD7F.4151.A90C.7105.532D.BEAD

Data de Cadastro: 03/05/2016 08:08:58

### INFORMAÇÕES ADICIONAIS

Foi detectada uma diferença entre a área do imóvel rural declarada conforme documentação comprobatória de propriedade/posse/concessão [23,1 hectares] e a área do imóvel rural identificada em representação gráfica [23,0073 hectares].

### REPRESENTAÇÃO GRÁFICA



### IDENTIFICAÇÃO DO PROPRIETÁRIO/POSSUIDOR

CPF: 024.033.740-91	Nome: Luiz Dallagnol
CPF: 634.972.040-72	Nome: ADILES MARIA DALLAGNOL ZORZI
CPF: 634.971.900-04	Nome: SERGIO JOSE ZORZI

### ÁREAS DECLARADAS (em hectares)





## RECIBO DE INSCRIÇÃO DO IMÓVEL RURAL NO CAR

Registro no CAR: RS-4314134-6505.5981.BD7F.4151.A90C.7105.532D.BEAD	Data de Cadastro: 03/05/2016 08:08:58
---	---------------------------------------

Imóvel		Imóvel	
Área Total do Imóvel	23,0073	Área Consolidada	19,1862
Área de Servidão Administrativa	0,2912	Remanescente de Vegetação Nativa	3,3788
Área Líquida do Imóvel	22,7160	<b>Reserva Legal</b>	
<b>APP / Uso Restrito</b>		Área de Reserva Legal	3,4126
Área de Preservação Permanente	4,9706		
Área de Uso Restrito	0,0000		

### MATRÍCULAS DAS PROPRIEDADES DO IMÓVEL

Número da Matrícula	Data do Documento	Livro	Folha	Município do Cartório
10235	02/04/2009	2	2V	Erechim/RS





**COMPROVANTE**

**Nº 2022/016.209-1**

**ATENÇÃO!** Esse comprovante **NÃO** é uma outorga de água ou uma dispensa de outorga. Para obter estes documentos, é necessário dar continuidade com o processo no Sistema de Outorga de Água do Rio Grande do Sul – SIOUT RS – seguindo as orientações fornecidas pelo sistema.

Este Comprovante de Cadastro de Uso da Água, cadastro SIOUT RS nº **2022/016.209**, está sob responsabilidade do(a) Usuário(a) de Água: **SÉRGIO JOSÉ ZORZI**, CPF nº **634.971.900-04**.

As informações contidas neste relatório, gerado dia **16/08/2022** às **15:18:33**, referem-se ao extrato dos dados do Uso da Água do cadastro SIOUT RS nº **2022/016.209**, incluídos no SIOUT RS, sob responsabilidade do(s) próprio(s) usuário(s) de água. Se comprovado que as informações contidas nesse cadastro são falsas, o(s) usuário(s) de água estará(ão) sujeito(s) às penalidades previstas nas legislações vigentes que preveem que a declaração falsa constitui-se de crime.

Secretaria do Meio Ambiente e Infraestrutura  
Departamento de Gestão de Recursos Hídricos e Saneamento – Divisão de Outorga  
Av. Borges de Medeiros, 1501 – 7º andar – Porto Alegre/RS

1

Para verificar a autenticidade deste documento, acesse o link abaixo ou utilize um dispositivo para a leitura do QR Code ao lado:

<https://atmb2.app.goo.gl/8ee8>





Comprovante Nº 2022/016.209-1

SIOUT 0003

## CADASTRO DE USO DA ÁGUA

Abaixo está o resumo dos dados informados no cadastro de uso da água.

### Identificação do Usuário de Água

Nome: SÉRGIO JOSÉ ZORZI - CPF nº 634.971.900-04

### Localização da Intervenção

Tipo da Área: Rural

Tipo do Vínculo do Usuário de Água com a Localização da Intervenção: Proprietário/Posseiro

Nome da Localização da Intervenção: Sem denominação específica

Proprietário(s): SÉRGIO JOSÉ ZORZI (CPF: 634.971.900-04)

Município: Paulo Bento/RS

Distrito: Paulo Bento

Localidade: Linha Campo Erechim

Existe rede pública disponível para conexão nesta localização? Não

### Dados da Intervenção

Natureza da Intervenção: Água Superficial

Situação Atual da Intervenção: Projeto

Objetivo: Projeto de construção ou instalação

Tipo da Fonte de Captação: Açude

Tipo de Intervenção: Cadastro apenas do açude

Volume Normal Armazenado: 3.070,25 m<sup>3</sup>

Comprimento da taipa: 60 m

Altura máxima da taipa: 3 m

Profundidade máxima de água: 2,6 m

Altura normal do nível d'água: 2,3 m


Secretaria do Meio Ambiente e Infraestrutura  
Departamento de Gestão de Recursos Hídricos e Saneamento – Divisão de Outorga  
Av. Borges de Medeiros, 1501 – 7º andar – Porto Alegre/RS

2

Para verificar a autenticidade deste documento, acesse o link abaixo ou utilize um dispositivo para a leitura do QR Code ao lado:

<https://atmb2.app.goo.gl/jhto>





GOVERNO DO ESTADO DO RIO GRANDE DO SUL  
SECRETARIA DO MEIO AMBIENTE E INFRAESTRUTURA

Comprovante Nº 2022/016.209-1

SIOUT 0003

**Informações da(s) geometria(s) adicionada(s)**

**Geometria:** Ponto 1  
**Latitude:** -27,7282°  
**Região Hidrográfica:** Uruguai  
**Sistema Geodésico de Referência:** SIRGAS 2000

**Bacia Hidrográfica:** Bacia Hidrográfica do Rio Passo Fundo  
**Longitude:** -52,3535°  
**Município:** Paulo Bento - RS

**Geometria:** Polígono 1  
**Latitude:** -27,7283°  
**Região Hidrográfica:** Uruguai  
**Sistema Geodésico de Referência:** SIRGAS 2000

**Bacia Hidrográfica:** Bacia Hidrográfica do Rio Passo Fundo  
**Longitude:** -52,3534°  
**Município:** Paulo Bento - RS

**Finalidades**

- Irrigação

Mês/Ano de início da operação: Novembro/2022

Área total Irrigada: 2 ha

**Quadro de Culturas - Finalidade Irrigação**

Cultivo irrigado	Método de irrigação	Mês do plantio	Mês da colheita	Área de plantio
Milho	Aspersão convencional	Novembro	Março	2 ha

Documento emitido automaticamente pelo sistema.

Secretaria do Meio Ambiente e Infraestrutura  
Departamento de Gestão de Recursos Hídricos e Saneamento – Divisão de Outorga  
Av. Borges de Medeiros, 1501 – 7º andar – Porto Alegre/RS

3

Para verificar a autenticidade deste documento, acesse o link abaixo ou utilize um dispositivo para a leitura do QR Code ao lado:

<https://atmb2.app.goo.gl/xm6m>





**ESTADO DO RIO GRANDE DO SUL**

**Prefeitura Municipal de Paulo Bento**

**Secretaria Municipal de Adm., Planejamento e Meio Ambiente**

**DECLARAÇÃO DE NÃO INCIDÊNCIA AMBIENTAL**

O MUNICÍPIO DE PAULO BENTO/RS, Pessoa Jurídica de Direito Público Interno, com seu prédio administrativo sito à Avenida Irmãs Consolata, n° 189, nesta cidade, CEP 99718-000, inscrita no CNPJ sob n° 04.215.168/0001-75, neste ato representado pelo Licenciador Ambiental, Eng. Agrônomo, Valdemar Roque Spada - CREA/RS n° 32233, vem através do presente **DECLARAR** que a atividade de **AÇUDE PARA IRRIGAÇÃO APENAS PARA FORNECIMENTO DE ÁGUA** - (Código de Ramo 111,96) proposta pela EMATER/RS, referente o PROGRAMA AVANÇAR na AGROPECUARIA e no DESENVOLVIMENTO RURAL do Estado do Rio Grande do Sul, através dos beneficiários contemplados descritos abaixo, não é passível de Licenciamento Ambiental Municipal segundo a Resolução CONSEMA n° 372/18 e alterações posteriores, no entanto, deverão os beneficiários/proprietários respeitar todas as normas ambientais conforme a legislação em vigor.

**1 - Identificação dos proprietários/beneficiados / coordenadas geográficas**

NOMES	CPF	LATITUDE (S)	LONGITUDE (WO)
Airton Libero (Linha Gramado)	988.245.460-72	-27° 68' 28"	-52° 33' 85"
Antonio Luiz Anibaletto (Linha Campestre)	476.492.160-04	-27° 73' 27"	-52° 39' 06"
Arnoldo Pochmann (Linha Esportivo)	053.837.140-49	-27° 67' 31"	-52° 43' 74"
Dolcimar Atilio Bampi (Linha Chapadão)	705.731.820-00	-27° 74' 01"	-52° 40' 38"
Flávio Alberto Fabian (Linha Cinco - Gramado)	681.484.530-04	-27° 68' 58"	-52° 34' 74"
Gilberto Florianovitch (Linha Lageado Henrique)	589.180.600-25	-27° 70' 69"	-52° 35' 56"
Hilário Popiolski (Linha Lageado Henrique)	466.055.410-49	-27° 71' 05"	-52° 37' 22"
Hugo Luiz Krebs (Linha Lageado Henrique)	284.506.470-53	-27° 69' 00"	-52° 33' 31"
Sérgio José Zorzi (Linha Campo Erechim)	634.971.900-04	-27° 72' 82"	-52° 35' 35"
Valdecir José Izycki	740.556.660-04	-27° 67' 41"	-52° 39' 07"
Valdomiro Reich (Linha Três Bethel)	915.919.610-68	-27° 68' 58"	-52° 32' 90"



**ESTADO DO RIO GRANDE DO SUL**

**Prefeitura Municipal de Paulo Bento**

**Secretaria Municipal de Adm., Planejamento e Meio Ambiente**

Zandir Navarini (Linha Chapadão)	281.987.190-91	-27° 75' 61"	-52° 38' 60"
----------------------------------	----------------	--------------	--------------

**2 - Condicionantes/recomendações/restrições:**

- De acordo com a Resolução CONSEMA nº 323/2016 e alterações posteriores, entende-se por *açude*: *qualquer estrutura artificial de terra, alvenaria, concreto simples ou armado, com ou sem escavação, para acumulação de águas pluviais diretamente incidentes na respectiva bacia de contribuição ou as oriundas de cursos d'água de característica efêmera ou desvio de parte da vazão de curso d'água, devendo ser constituído de mínimo maciço e vertedouro.*
- É proibida a intervenção em área de preservação permanente, devendo ser respeitadas as nascentes, olhos d'água, banhados, beira de rios, arroios ou sangas, considerados Áreas de Preservação Permanente/APPs, de acordo com o Código Florestal - Lei nº 12.651, de 25 de maio de 2012.
- A intervenção em área de Preservação Permanente somente poderá ocorrer naquelas exceções previstas pela Lei Federal nº 12.651, de 25 de maio de 2012 (Código Florestal), consoante o que dispõe o Art. 8º, ou seja, nas hipóteses de utilidade pública, de interesse social ou de baixo impacto ambiental.
- Não está autorizada a supressão de vegetação nativa. Deverá ser observado o que determina a Lei Federal n.º 11.428/2006 e o Decreto Federal n.º 6.660/2008, no que se refere à utilização e proteção da vegetação nativa no Bioma Mata Atlântica e Reserva da Biosfera.
- Os beneficiados com o programa deverão estar inscritos no CAR (Cadastro Ambiental Rural) e cumprir com as suas determinações de regularização ambiental da propriedade rural.
- Os beneficiados com o programa deverão possuir Outorga ou Dispensa de Outorga do uso da água através da inscrição junto ao SIOUT.
- O Município de Paulo Bento, encontra-se em situação de Emergência, conforme Decreto em vigor sob nº 2818, de 05 de janeiro de 2022, no que refere-se a estiagem.
- O empreendedor deverá seguir para este empreendimento o regime jurídico de conservação, proteção, regeneração e utilização estabelecimento na Lei Federal nº 11.428, de 22 de dezembro de 2006, bem como no Decreto Federal nº 6.660, de 21 de novembro de 2008, que dispõe sobre a utilização e proteção da vegetação nativa do Bioma da Mata Atlântica.
- Deverá ser observada a legislação referente à manutenção e preservação da qualidade ambiental da propriedade rural.
- É proibido atear fogo em florestas, restos de culturas, campos e em toda e qualquer forma de vegetação, na área territorial do município.
- Esta declaração não autoriza o desenvolvimento de qualquer outra atividade passível de licenciamento ambiental.





**ESTADO DO RIO GRANDE DO SUL**

**Prefeitura Municipal de Paulo Bento**

***Secretaria Municipal de Adm., Planejamento e Meio Ambiente***

- O prazo de validade da presente declaração é por prazo indeterminado, podendo ser revogada a qualquer momento caso os beneficiados não cumprirem com qualquer condicionante aqui estabelecida, ou ainda, haver alteração na resolução que autoriza nestes casos a não incidência de licenciamento ambiental.

Paulo Bento/RS, 08 de março de 2022.

  
**Valdemar Roque Spada - CREA/RS nº 32233**  
**Coordenador de Meio Ambiente**  
**Licenciador Ambiental**

**PROJETO DE CONSTRUÇÃO DE MICRO AÇUDE ESCAVADO  
MEMORIAL DESCRITIVO**

**1. Localização e propriedade:**

Proprietário: Sérgio José Zorzi  
Localidade: Linha Campo Erechim Município: Paulo Bento  
Telefone: (54)99941-9998 CPF: 634.971.900-04  
Finalidade: Irrigação

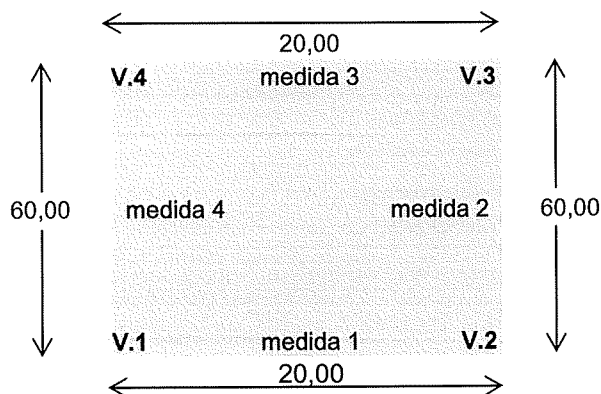
Coordenadas Geográficas: grau (°) min (') seg (") Decimais  
DATUM - SIRGAS 2000 Latitude (S): -27 72 82 -28,22278  
Longitude (WO): -52 35 35 -52,59306

**2. Dados do escritório municipal e do técnico responsável:**

Escritório Municipal da Emater de: Paulo Bento  
Endereço do escritório: Irmãs Consolata,75  
Profissional responsável pelo projeto: Idemar Pedro Menegat  
Número de registro no CREA: 4975575701-5 Técnico Agrícola  
Data da elaboração do projeto: 12/05/2022 Telefone: (54)3613-0137

**3. Dimensionamento do micro açude escavado:**

**3.1 Medidas na superfície do terreno:**



**3.2 Medidas de corte e aterro:**

Vértice	Altura	
	Corte	Aterro
V.1	0,50	2,00
V.2	0,55	1,95
V.3	2,80	0,50
V.4	2,00	1,30

**O aterro necessita compactação em camadas de 0,20m.**

**4. Cálculo das medidas lineares e áreas:**

Medidas de fundo	Medidas na superfície do terreno:
Entre V1 e V2: 18,95 m	Entre V1 e V2: 20,00 m
Entre V2 e V3: 56,65 m	Entre V2 e V3: 60,00 m
Entre V3 e V4: 15,20 m	Entre V3 e V4: 20,00 m
Entre V4 e V1: 57,50 m	Entre V4 e V1: 60,00 m
Área média de fundo: 974,56 m <sup>2</sup>	Área média na superfície: 1.200,00 m <sup>2</sup>
Medidas no nível do aterro:	Medidas da altura da lâmina d'água nos vértices:
Entre V1 e V2: 23,95 m	Em V1: 2,20 2,20 m
Entre V2 e V3: 62,45 m	Em V2: 2,20 2,20 m
Entre V3 e V4: 21,80 m	Em V3: 3,00 3,00 m
Entre V4 e V1: 63,30 m	Em V4: 3,00 3,00 m
Área média nível aterro: 1.438,27 m <sup>2</sup>	Altura média da lâmina: 2,60 m <sup>2</sup>

**5. Cálculos**

Volume de terra escavado: 1590,14 m <sup>3</sup>	Revanche: 0,30 m
Volume útil de água: 3.070,25 m <sup>3</sup>	Área lâmina d'água: 1387,18 m <sup>2</sup>
Relação terra escavada x água acumulada: 1.: 1,93	

**6. Quadro Resumo:**

Área média de fundo:	974,56 m <sup>2</sup>
Área média na superfície do solo:	1.200,00 m <sup>2</sup>
Área média ao nível do aterro:	1.438,27 m <sup>2</sup>
Área hidráulica:	1.387,18 m <sup>2</sup>
Volume de água acumulada:	3.070,25 m <sup>3</sup>
Volume total de terra escavado:	1.590,14 m <sup>3</sup>

---

**7. Orçamento:**

Valor por m <sup>3</sup> de terra escavada:	R\$ 0,00
Valor do açude:	R\$ 0,00

---

8.

  
\_\_\_\_\_  
Idemar Pedro Menegat

Técnico Agrícola

CREA: 4975575701-5


Idemar Pedro Menegat

Técnico Agrícola

CFTA 4975575701-5

ASCAR/EMATER-RS

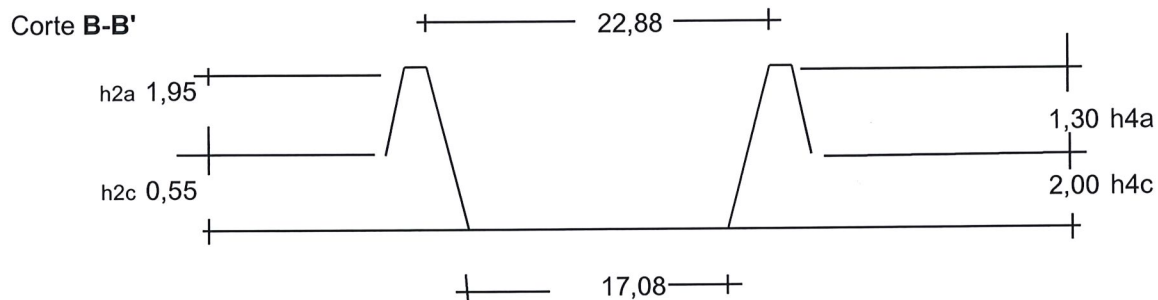
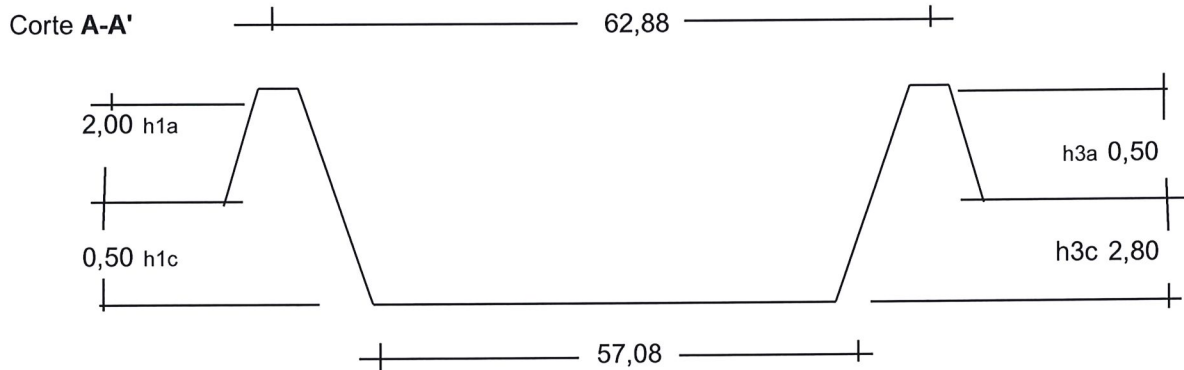
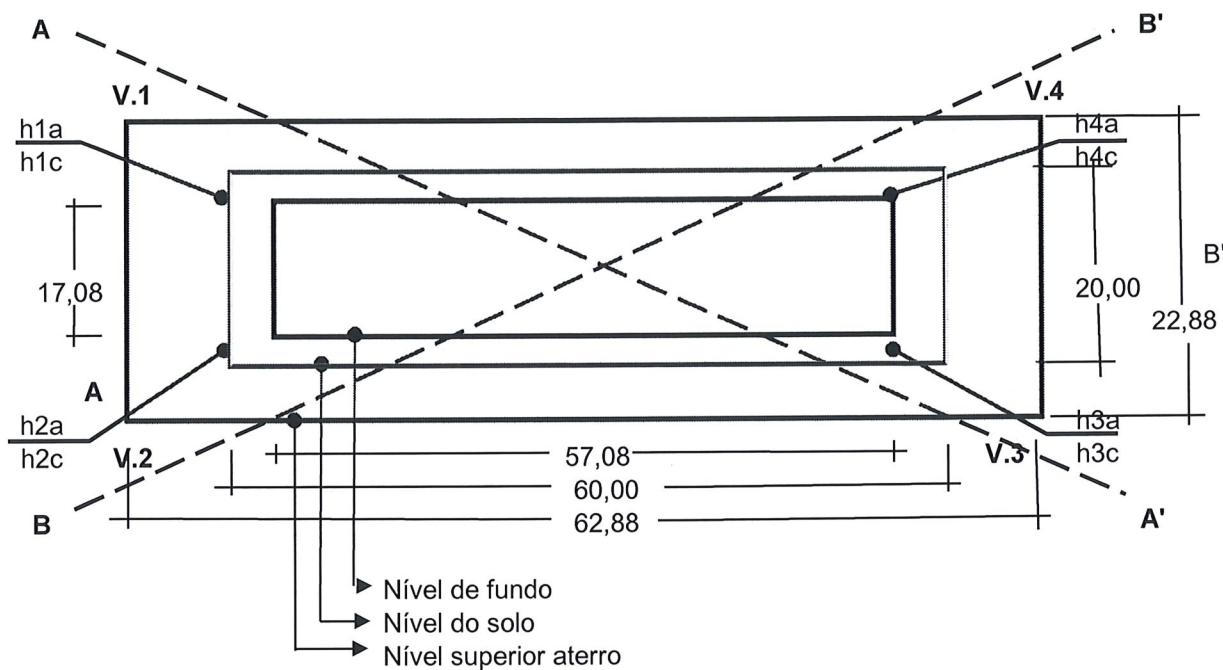
Ciente:

  
\_\_\_\_\_  
Sérgio José Zorzi

Produtor

CPF: 634.971.900-04

# Planta Baixa, cortes A-A' e B-B'



Planta sem escala.  
Medidas em metros.

Projeto do micro açude escavado

Assinatura: *Sérgio José Zorzi*  
Proprietário: Sérgio José Zorzi

Assinatura: *Idemar Pedro Menegat*  
Técnico: Idemar Pedro Menegat  
CREA: 4975575701-5  
Data: 12/05/2022

Idemar Pedro Menegat  
 Técnico Agrícola  
 CFTA 4975575701-5  
 ASCAR/EMATER-RS

## DIMENSIONAMENTO PROJETO DE AÇUDE ESCAVADO

Escritório Municipal da Emater de:

Endereço do Escritório Municipal:

Data da elaboração do projeto:  Telefone:

Profissional responsável pelo projeto:

Número de registro no CREA:  Formação técnica:

1. **Localização e Propriedade**

Nome do proprietário:  CPF/CNPJ

Telefone:  DATUM- SIRGAS 2000 Grau (°) Min (') Seg (")

Localidade do imóvel:  Latitude:

Município sede do imóvel:  Longitude:

Finalidade do projeto:

2. **Dados obtidos com o levantamento planialtimétrico:**

Dados de campo

Medida das medidas 1 e 3:

Média das medidas 2 e 4:

Leituras na mira nos vértices:

Vértice 1:	2,40
Vértice 2:	2,35
Vértice 3:	0,90
Vértice 4:	1,70

medida 4

medida 3

medida 2

V.4

V.3

V.1

V.2

Para a distribuição das alturas e comprimentos obtidas no levantamento plani-altimétrico, utilize o sentido anti-horário. Adote os vértices V.1 e V.2 para o lado mais baixo do solo (maiores leituras na mira).

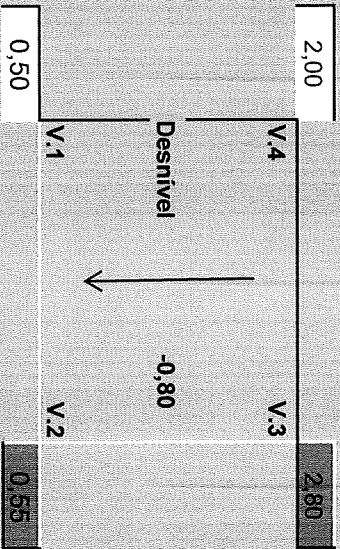
Adote os vértices V.1 e V.2, para o lado da área com maiores leituras na mira.

2,40

20,00

2,35

### 3. Dimensionamento da escavação:




Talude 1:

Altura média de corte:

1,46 m

### 4. Dimensionamento do aterro:

No vértice V.1, projetar a altura do aterro.



1,44 m

1590,14

4,80

1509,92

80,22

OK

O aterro necessita compactação em camadas de 0,20m

### 5. Cálculo das medidas lineares e áreas:

Medidas de fundo

Entre V1 e V2:  m  
Entre V2 e V3:  m  
Entre V3 e V4:  m

Medidas na superfície do terreno:

Entre V1 e V2:  m  
Entre V2 e V3:  m  
Entre V3 e V4:  m

Medidas no nível do aterro

Entre V1 e V2:  m  
Entre V2 e V3:  m  
Entre V3 e V4:  m

Entre V4 e V1: 57,50 m  
Área média de fundo: 974,56 m<sup>2</sup>

Entre V4 e V1: 60,00 m  
Área média na superfície: 1200,00 m<sup>2</sup>

Entre V4 e V1: 63,30 m  
Área média nível aterro: 1438,27 m<sup>2</sup>

**6. Cálculos dos volumes:**

Volume terra escavado: 1590,14 m<sup>3</sup>  
Altura de Revanche: 0,30 m  
Área do espelho d'água: 1367,18 m<sup>2</sup>  
Volume útil de água: 3070,25 m<sup>3</sup>  
Relação terra escavada x água acumulada: 1 para 1,93

**7. Orçamento da obra:**

Valor por m<sup>2</sup> de terra escavada (R\$):  
Valor do açude escavado (R\$): R\$ 0,00

**8. Encaminhamento do projeto:** Secretaria da Agricultura, Pecuária e Irrigação - SEAPI







**Termo de Responsabilidade Técnica - TRT  
Lei nº 13.639, de 26 de MARÇO de 2018**

**CFTA**

**TRT MÚLTIPLO MENSAL  
Nº BR20220808715**

**Conselho Federal dos Técnicos Agrícolas**

INICIAL

**1. Responsável Técnico**

**IDEMAR PEDRO MENEGAT**

Título profissional: **TÉCNICO AGRÍCOLA EM AGROPECUÁRIA**

Registro CFTA: **49755757015**

**2. Atividade Técnica**

**13 - PROJETO**

Atividade: **56 - ASSISTÊNCIA TÉCNICA**

Campo de atuação: **ASSISTÊNCIA TÉCNICA E EXTENSÃO RURAL -> #AS645 - EXTENSÃO RURAL**

Campo de atuação: **ASSISTÊNCIA TÉCNICA E EXTENSÃO RURAL -> #AS645 - EXTENSÃO RURAL**

Campo de atuação: **ASSISTÊNCIA TÉCNICA E EXTENSÃO RURAL -> #AS645 - EXTENSÃO RURAL**

Campo de atuação: **ASSISTÊNCIA TÉCNICA E EXTENSÃO RURAL -> #AS645 - EXTENSÃO RURAL**

Campo de atuação: **ASSISTÊNCIA TÉCNICA E EXTENSÃO RURAL -> #AS645 - EXTENSÃO RURAL**

Campo de atuação: **ASSISTÊNCIA TÉCNICA E EXTENSÃO RURAL -> #AS645 - EXTENSÃO RURAL**

Campo de atuação: **ASSISTÊNCIA TÉCNICA E EXTENSÃO RURAL -> #AS645 - EXTENSÃO RURAL**

Campo de atuação: **ASSISTÊNCIA TÉCNICA E EXTENSÃO RURAL -> #AS645 - EXTENSÃO RURAL**

Campo de atuação: **ASSISTÊNCIA TÉCNICA E EXTENSÃO RURAL -> #AS645 - EXTENSÃO RURAL**

Campo de atuação: **ASSISTÊNCIA TÉCNICA E EXTENSÃO RURAL -> #AS645 - EXTENSÃO RURAL**

Campo de atuação: **ASSISTÊNCIA TÉCNICA E EXTENSÃO RURAL -> #AS645 - EXTENSÃO RURAL**

Campo de atuação: **ASSISTÊNCIA TÉCNICA E EXTENSÃO RURAL -> #AS645 - EXTENSÃO RURAL**

**3. Dados da Obra/Serviço**

**001**

Contratante: **Airton Líbero**

CPF/CNPJ: **988.245.460-72**

**COLÔNIA interior**

Nº: **s/n**

Complemento:

Bairro: **interior**

Cidade: **PAULO BENTO**

UF: **RS**

CEP: **99718000**

Telefone:

Email:

Coordenadas Geográficas: **Latitude: 0 Longitude: 0**

Contrato: **1**

Ação Institucional: **NENHUM**

Celebrado em: **23/08/2022**

Valor do contrato: **R\$ 1,00**

Data de Início: **23/08/2022**

Previsão de término: **31/08/2022**

Quantidade: **1.000**

**002**

Contratante: **Flavio Fabian**

CPF/CNPJ: **681.484.530-04**

**COLÔNIA Linha Gramado**

Nº: **s/n**

Complemento:

Bairro: **interior**

Cidade: **PAULO BENTO**

UF: **RS**

CEP: **99718000**

Telefone:

Email:

Coordenadas Geográficas: **Latitude: 0 Longitude: 0**

Contrato: **2**

Ação Institucional: **NENHUM**

Celebrado em: **23/08/2022**

Valor do contrato: **R\$ 1,00**

Data de Início: **23/08/2022**

Previsão de término: **31/08/2022**

Quantidade: **1.000**

**003**

Contratante: **Valdecir José Izyski**

CPF/CNPJ: **740.556.660-04**

A validade deste TRT pode ser verificada em: <http://corporativo.sitag.org.br/publico/>, com a chave: z9bca  
Impresso em: 24/08/2022 às 08:31:37 por: , ip: 143.208.14.168





**Termo de Responsabilidade Técnica - TRT  
Lei nº 13.639, de 26 de MARÇO de 2018**

**CFTA**

**TRT MÚLTIPLO MENSAL  
Nº BR20220808715**

**Conselho Federal dos Técnicos Agrícolas**

INICIAL

**COLÔNIA Linha Cinco Gramado**

Complemento:

Cidade: **PAULO BENTO**

Telefone:

Email:

Coordenadas Geográficas: **Latitude: 0 Longitude: 0**

Nº: s/n

Bairro: **interior**

UF: **RS**

CEP: **99718000**

Contrato: **3**

Ação Institucional: **NENHUM**

Celebrado em: **23/08/2022**

Valor do contrato: **R\$ 1,00**

Data de Início: **23/08/2022**

Previsão de término: **31/08/2022**

Quantidade: **1.000**

**004**

Contratante: **Sérgio Zorzi**

CPF/CNPJ: **634.971.900-04**

**COLÔNIA Linha Campo Erechim**

Nº: s/n

Complemento:

Bairro: **interior**

Cidade: **PAULO BENTO**

UF: **RS**

CEP: **99718000**

Telefone:

Email:

Coordenadas Geográficas: **Latitude: 0 Longitude: 0**

Contrato: **4**

Ação Institucional: **NENHUM**

Celebrado em: **23/08/2022**

Valor do contrato: **R\$ 1,00**

Data de Início: **23/08/2022**

Previsão de término: **31/08/2022**

Quantidade: **1.000**

**005**

Contratante: **Dolcimar Atilio Bampi**

CPF/CNPJ: **705.731.820-00**

**COLÔNIA Linha Chapadão**

Nº: s/n

Complemento:

Bairro: **interior**

Cidade: **PAULO BENTO**

UF: **RS**

CEP: **99718000**

Telefone:

Email:

Coordenadas Geográficas: **Latitude: 0 Longitude: 0**

Contrato: **5**

Ação Institucional: **NENHUM**

Celebrado em: **23/08/2022**

Valor do contrato: **R\$ 1,00**

Data de Início: **23/08/2022**

Previsão de término: **31/08/2022**

Quantidade: **1.000**

**006**

Contratante: **Hugo Luiz Krebs**

CPF/CNPJ: **284.506.470-53**

**COLÔNIA Linha Lageado Henrique**

Nº: s/n

Complemento:

Bairro: **interior**

Cidade: **PAULO BENTO**

UF: **RS**

CEP: **99718000**

Telefone:

Email:

Coordenadas Geográficas: **Latitude: 0 Longitude: 0**

Contrato: **6**

Ação Institucional: **NENHUM**

Celebrado em: **23/08/2022**

Valor do contrato: **R\$ 1,00**

Data de Início: **23/08/2022**

Previsão de término: **31/08/2022**

Quantidade: **1.000**

**007**

Contratante: **Zandir Navarini**

CPF/CNPJ: **281.987.190-91**





**Termo de Responsabilidade Técnica - TRT  
Lei nº 13.639, de 26 de MARÇO de 2018**

**CFTA**

**TRT MÚLTIPLO MENSAL  
Nº BR20220808715**

**Conselho Federal dos Técnicos Agrícolas**

INICIAL

COLÔNIA Linha Chapadão

Complemento:

Cidade: PAULO BENTO

Telefone:

Email:

Coordenadas Geográficas: Latitude: 0 Longitude: 0

Nº: s/n

Bairro: interior

UF: RS

CEP: 99718000

Contrato: 7

Ação Institucional: NENHUM

Celebrado em: 23/08/2022

Valor do contrato: R\$ 1,00

Data de Início: 23/08/2022

Previsão de término: 31/08/2022

Quantidade: 1.000

**008**

Contratante: Antonio Luiz Anibaletto

CPF/CNPJ: 476.492.160-04

COLÔNIA Linha Campestre

Nº: s/n

Complemento:

Bairro: interior

Cidade: PAULO BENTO

UF: RS

CEP: 99718000

Telefone:

Email:

Coordenadas Geográficas: Latitude: 0 Longitude: 0

Contrato: 8

Ação Institucional: NENHUM

Celebrado em: 23/08/2022

Valor do contrato: R\$ 1,00

Data de Início: 23/08/2022

Previsão de término: 31/08/2022

Quantidade: 1.000

**009**

Contratante: Arnoldo Pochmann

CPF/CNPJ: 053.837.140-49

COLÔNIA interior

Nº: s/n

Complemento:

Bairro: interior

Cidade: PAULO BENTO

UF: RS

CEP: 99718000

Telefone:

Email:

Coordenadas Geográficas: Latitude: 0 Longitude: 0

Contrato: 9

Ação Institucional: NENHUM

Celebrado em: 23/08/2022

Valor do contrato: R\$ 1,00

Data de Início: 23/08/2022

Previsão de término: 31/08/2022

Quantidade: 1.000

**010**

Contratante: Hilario Popiolski

CPF/CNPJ: 466.055.410-49

COLÔNIA interior

Nº: s/n

Complemento:

Bairro: interior

Cidade: PAULO BENTO

UF: RS

CEP: 99718000

Telefone:

Email:

Coordenadas Geográficas: Latitude: 0 Longitude: 0

Contrato: 10

Ação Institucional: NENHUM

Celebrado em: 23/08/2022

Valor do contrato: R\$ 1,00

Data de Início: 23/08/2022

Previsão de término: 31/08/2022

Quantidade: 1.000

**011**

Contratante: Gilberto Florianovitch

CPF/CNPJ: 589.180.600-25





**Termo de Responsabilidade Técnica - TRT  
Lei nº 13.639, de 26 de MARÇO de 2018**

**CFTA**

**TRT MÚLTIPLO MENSAL  
Nº BR20220808715**

**Conselho Federal dos Técnicos Agrícolas**

INICIAL

COLÔNIA Linha Lageado Henrique

Complemento: casa

Cidade: PAULO BENTO

Telefone:

Email:

Coordenadas Geográficas: Latitude: 0 Longitude: 0

Nº: s/n

Bairro: interior

UF: RS

CEP: 99718000

Contrato: 11

Ação Institucional: NENHUM

Celebrado em: 23/08/2022

Valor do contrato: R\$ 1,00

Data de Início: 23/08/2022

Previsão de término: 31/08/2022

Quantidade: 1.000

**012**

Contratante: Valdomiro Reich

CPF/CNPJ: 915.919.610-68

COLÔNIA Linha Três Bethel

Nº: s/n

Complemento:

Bairro: interior

Cidade: PAULO BENTO

UF: RS

CEP: 99718000

Telefone:

Email:

Coordenadas Geográficas: Latitude: 0 Longitude: 0

Contrato: 12

Ação Institucional: NENHUM

Celebrado em: 23/08/2022

Valor do contrato: R\$ 1,00

Data de Início: 23/08/2022

Previsão de término: 31/08/2022

Quantidade: 1.000

**4. Observações**

Assistência Técnica e Extensão Rural

**5. Entidade de Classe**

CRTA/CFTA (Valor Padrão)

**6. Declarações**

**7. Valor**

Valor do TRT: R\$ 1,55

Pago em: 23/08/2022

Nosso Número: 8201643907

**8. Assinaturas**

Declaro serem verdadeiras as informações acima

Responsável Técnico: IDEMAR PEDRO MENEGAT - CPF: 497.557.570-15

*Paulo Bento*, 25 de agosto de 2022  
Local data

**9. Informações**





# CERTIDÃO

Município de Erechim  
Ofício de Registro de Imóveis  
Erik Esswein Müller - Registrador Designado

CERTIFICO, usando a faculdade que me confere a Lei e por assim ter sido pedido, que revendo neste Ofício, o Livro nº 2 - Registro Geral, verifiquei constar na matrícula o teor seguinte:

Nº 10.235 MATRÍCULA	<b>REGISTRO DE IMÓVEIS DA COMARCA DE ERECHIM</b> <b>LIVRO N.º 2 — REGISTRO GERAL</b>	FLS. 01	MATRÍCULA Nº 10.235
ERECHIM, 18 de AGOSTO de 1.978			
<b>MATRÍCULA Nº 10.235 (DEZ MIL DUZENTOS E TRINTA E CINCO)</b>			
<p><b>IMÓVEL:</b> - TERRENO RURAL NÚMERO QUARENTA (40), da Linha Cinco (05), da Primeira Secção Cravo, neste município de Erechim RS., com área de DUZENTOS E TRINTA E UM MIL METROS QUADRADOS (231.000 m<sup>2</sup>), COM UMA CASA DE MADEIRA e demais benfeitorias existentes e confrontando: - ao NORTE, por linha seca com os terrenos nºs 34 e 36 da Linha Cinco; - ao SUL, por linhas secas com terras da Colônia Jewish; - a LESTE, por linha seca com o terreno nº 58, da Linha Quatro (04); - a DESTE, por linha seca com o terreno nº 38 da Linha Cinco (05).</p>			
<p><b>INCRA:</b> - SOB Nº 869.074.018.856/4.</p>			
<p><b>PROPRIETÁRIO :-</b> O Sr. <u>VERGINIO LUIZ DARIVA</u> agricultor, e s/m - dona Tereza Carolina Dariva, de serviços domésticos, casados, brasileiros, residentes e domiciliados no município de Campos Novos, SC.,</p>			
<p>REG. ANT. sob nº 50.878 Liv. 3"AF" fls. 45.</p>			
<p>ERECHIM, 18 de AGOSTO de 1.978. -OF. <i>Ronalds Freidman</i> <i>W. Branco</i></p>			
<p><b>R. 1 - 10.235 - COMPRA E VENDA</b> - Transmittente:- O Sr. Vergínio Luiz Dariva e s/m dona Tereza Carolina Dariva, acima qualificados, com C.P.F. sob nº 053.733.010, de seu procurador.</p>			
<p><b>ADQUIRENTE :-</b> O Sr. <u>LUIZ DALL AGNOL</u> portador do C.P.F. sob nº 024.033.740, casado, brasileiro, agricultor, residente e domiciliado em Campo Erechim, neste município de Erechim RS.,</p>			
<p><b>ÁREA:-</b> 231.000 m<sup>2</sup>. (DUZENTOS E TRINTA E UM MIL METROS QUADRADOS) COM UMA CASA DE MADEIRA e demais benfeitorias.</p>			
<p><b>VALOR:-</b> R\$ 7.700,00 (SETE MIL E SETECENTOS CRUZEIROS) - Transmissão R\$ 52.000,00 (CINQUENTA E DOIS MIL CRUZEIROS).</p>			
<p><b>FORMA:-</b> Escritura PÚBLICA DE COMPRA E VENDA lavrada em data de 07 de Agosto de 1.974, pela Ajudante Substituta do 1º Tabelião desta cidade de Erechim RS., Sra. RUTH DI FRANCESCO AMORIM.</p>			
<p>ERECHIM, 18 de AGOSTO de 1.978. -OF. <i>Ronalds Freidman</i> <i>W. Branco</i></p>			
<p>IS. Enc. 1974: <i>W. Branco</i> Vide Av. 2 no verso: A.</p>			

Continua na Próxima Página -

Continuação da Página Anterior - - - - -



## REGISTRO DE IMÓVEIS DA COMARCA DE ERECHIM

LIVRO N.º 2 — REGISTRO GERAL

FLS.

MATRICULA

Olv. Nº 10.235

Av. 2 - 10.235: - CERTIFICO que da área de 2,98252 Ha., do imóvel descrito no R.1 desta Matrícula, de propriedade do Sr. Luiz Dall Agnol, foi feito "INSTITUIÇÃO DE SERVIDÃO PERPÉ-TUA PARA PASSAGEM DE ELETRODUTO" com a Eletrosul S.A., conforme consta de Escritura Publica, lavrada em data de 24 de abril de 1986, pela Oficial Maior do Tabelionato Gevaerd - 1º Ofício de Notas da Comarca de Brusque SC., MARY MARIA PRUNER. Sendo uma Via da mesma arquivada neste Cartório.

ERECHIM, 05 DE AGOSTO DE 1.986. OF: Luiz Dall Agnol  
 LB. DESIGNADA

Av. 3 - 10.235 - Protocolo número 191.346 - Livro 1"AC" - Folhas 077.

"CASAMENTO" - CERTIFICO que o Adquirente descrito no R.1 desta Matrícula, no anverso, Sr. "Luiz Dallagnol", que também possui documentos públicos com o nome de "Luiz Dall Agnol", é casado desde 29 de Setembro de 1958, pelo Regime da Comunhão Universal de Bens, anterior à vigência da Lei nº 6.515/1.977, com "Anna Benedita Mascarello", a qual passou a assinar-se "Anna Benedita Dallagnol". - Conforme consta na Certidão de Casamento sob nº 5.092, do Livro nº B-20, às Fls. 133F, expedida em 17 de Março de 2009, pelo Cartório do Registro Civil das Pessoas Naturais de Erechim-RS, a qual fica arquivada neste Cartório, com a Petição de 17 de Março de 2.009.

Erechim, 02 de Abril de 2.009.

Registradora Substituta

MC.- R\$ 42,20. - Selo: 0185.04.0800010.03330 - R\$ 0,50.

Av. 4 - 10.235 - Protocolo número 191.346 - Livro 1"AC" - Folhas 077.

"CIRCUNSCRIÇÃO" - CERTIFICO que o Imóvel descrito nesta Matrícula, no anverso, de propriedade do casal de "Luiz Dallagnol", que também possui documentos públicos com o nome de "Luiz Dall Agnol", pertence atualmente a Circunscrição do "MUNICÍPIO de PAULO BENTO-RS". - Conforme consta de Certidão fornecida pela Prefeitura Municipal de Paulo Bento-RS, em 27 de Fevereiro de 2.009, arquivada neste Cartório, com a Petição de 17 de Março de 2.009.

Erechim, 02 de Abril de 2.009.

Registradora Substituta

MC.- R\$ 42,20. - Selo: 0185.04.0800010.03331 - R\$ 0,50.

Av. 5 - 10.235 - Protocolo número 191.346 - Livro 1"AC" - Folhas 077.

"DEMOLICÃO" - CERTIFICO que a Casa de Madeira e demais benfeitorias existentes, descritas nesta Matrícula, no anverso, de propriedade do casal de "Luiz Dallagnol", que também possui documentos públicos com o nome de "Luiz Dall Agnol", as mesmas "FORAM DEMOLIDAS". - Conforme consta de Certidão Negativa de Débito Relativos às Contribuições Previdenciárias e às de Terceiros do INSS, sob número 026622009 - 19025020, emitida em data de 17 de Março de 2.009, arquivada neste Cartório, juntamente com a Petição datada de 17 de Março de 2.009.

Erechim, 02 de Abril de 2.009.

Registradora Substituta

MC.- R\$ 19,10. - Selo: 0185.03.0900001.01862 - R\$ 0,40.

Av. 6 - 10.235 - Protocolo número 191.346 - Livro 1"AC" - Folhas 077.

"BENFEITORIAS" - CERTIFICO que no Imóvel descrito nesta Matrícula, às Folhas 01, de propriedade do casal de "Luiz Dallagnol", que também possui documentos públicos com o nome de "Luiz Dall Agnol", existe: UMA CASA MISTA, com a área de "96,00 m2." (noventa e seis metros quadrados), construída em 2000 (Dois Mil); UM GALPÃO EM MADEIRA, com a área de "30,00 m2." (trinta metros quadrados), construído em 2001 (Dois Mil e Um), e, UMA POCILGA EM ALVENARIA.

CONTINUA A FICHA Nº  
 - Vide Fls. 002.

Continua na Próxima Página - - - - -

Continuação da Página Anterior - - - - -

Nº 10.235

MATRÍCULA


**REGISTRO DE IMÓVEIS DA COMARCA DE ERECHIM - RS**  
**LIVRO Nº 2 - REGISTRO GERAL**

Erechim, 02 de abril de 2009

 FLS.: 02  
 MATRÍCULA Nº 10.235

com a área de "32,00 m2." (trinta e dois metros quadrados), construída em 2000 (Dois Mil). - Conforme consta de Certidão Negativa de Débito Relativos às Contribuições Previdenciárias e às de Terceiros do INSS, sob número 028752009 - 19025020, emitida em data de 20 de Março de 2.009, arquivada neste Cartório, juntamente com a Petição datada 17 de Março de 2.009.

Erechim, 02 de Abril de 2.009.

Registradora Substituta Rauparato

MC.- R\$ 59,20. - Selo: 0185.06.0800010.02421 - R\$ 4,00

R.7 - 10.235 - Protocolo número 191.346 - Livro I"AC" - Folhas 077.

**"D O A C Ã O"** - **DOADORES:** LUIZ DALLAGNOL, que também possui documentos públicos com o nome de LUIZ DALLAGNOL, aposentado, portador da Carteira de Identidade número 5045503793, expedida pela SSP/RS, em 21.08.1986, e, inscrito no CPF/MF sob número 024.033.740-91, e, sua esposa ANNA BENEDITA DALLAGNOL, aposentada, portadora da Carteira de Identidade número 3045503781, expedida pela SSP/RS, em 21.08.1986, e, inscrita no CPF/MF sob número 687.890.410-20, ambos brasileiros, casados pelo Regime da Comunhão Universal de Bens, anterior à vigência da Lei nº 6.515/1.977, residentes e domiciliados na Linha Campo Erechim, Interior, no Município de Paulo Bento, neste Estado do Rio Grande do Sul.

**DONATÁRIA:** ADILES MARIA DALLAGNOL ZORZI, brasileira, agricultora, portadora da Carteira de Identidade número 7045506743, expedida pela SSP/RS, em 25.08.1.986, e, inscrita no CPF/MF sob número 634.972.040-72, casada com o Sr. "Sérgio José Zorzi", pelo Regime da Comunhão Parcial de Bens, na vigência da Lei nº 6.515/1.977, residente e domiciliada na Linha Campo Erechim, Interior, no Município de Paulo Bento, Estado do Rio Grande do Sul.

**IMÓVEL:** a "FRACÇÃO IDEAL" de "50%" (CINQUENTA POR CENTO), do "IMÓVEL" objeto desta MATRÍCULA, descrito no "R.1 e Av.6", às "Folhas 01 e 02".

**INCRA:** Sob número 369.074.018.856-4, com a área total de 23.1000 Hectares.

**VALOR:** R\$ 40.000,00. (QUARENTA MIL REAIS). - E, por Exigência Fiscal dito Imóvel foi avaliado em: R\$ 87.200,00. (OITENTA E SETE MIL E DUZENTOS REAIS). - Conforme Declaração de ITCD (DIT) nº 137963, de 10.03.2009, e, Certidão de Quitação de ITCD nº 163555, de 11.03.2009.

**FORMA:** ESCRITURA PÚBLICA DE DOAÇÃO DA PARTE DISPONÍVEL DE IMÓVEL, lavrada em data de 17 de Março de 2.009, sob nº 16.814-036, às Folhas 067, do Livro nº 205 de Transmissões, pela Substituta do Primeiro Tabelionato desta Cidade de Erechim-RS, Sra. Isabel Piran Sandri.

**OBSERVAÇÃO:** as Certidões Negativas de Débito, fornecidas pelo IBAMA, sob números 1.091.278 e 1.091.284, emitidas em data de 26 de Fevereiro de 2.009; -e, as Certidões de Situação Fiscal, fornecidas pela Secretaria da Fazenda, Receita Estadual, sob números 02156001 e 02156004, emitidas em data de 26 de Fevereiro de 2.009, em nome de "Luiz Dallagnol", e, de "Anna Benedita Dallagnol", respectivamente, estão devidamente "descritas" na referida "Escritura Pública" acima.

Erechim, 02 de Abril de 2.009.

Registradora Substituta Rauparato

MC.- R\$ 369,70. - Selo: 0185.07.0700008.02584 - R\$ 6,00.

Av.8 - 10.235 - Protocolo número 191.346 - Livro I"AC" - Folhas 077.

**"MEIO AMBIENTE"** - **CERTIFICADO** que as Certidões Negativas fornecidas pela Secretaria Municipal do Meio Ambiente - SMMA, em "nome" dos "Outorgantes Vendedores", "deverão ser apresentadas" para "fins de averbação, "posteriormente", pois sendo que a referida "Repartição Competente", ainda, "não está apta" a "fornecê-las".

Erechim, 02 de Abril de 2.009.

Registradora Substituta Rauparato

MC.

Av.9 - 10.235 - Protocolo número 191.346 - Livro I"AC" - Folhas 077.

**"SERVIDÃO DE ELETRODUTO"** - **CERTIFICADO** que permanece em "PLENO VL"

CONTINUA NO VERSO

Continua na Próxima Página - - - - -

Continuação da Página Anterior -----



**REGISTRO DE IMÓVEIS DA COMARCA DE ERECHIM - RS  
LIVRO Nº 2 - REGISTRO GERAL**



FLS.:	MATRÍCULA
<u>02v</u>	<u>Nº 10.235</u>

**GOR" a "INSTITUIÇÃO DE SERVIDÃO PERPÉTUA PARA PASSAGEM DE ELETRODUTO"**, referente a "área" de **"2.98252 Hectares"** do **Imóvel** objeto desta **Matrícula**, em "favor" da **"Eletrosul S.A."**, em data de 24 de Abril de 1.986, conforme consta descrito na **"Av.2"**, às **"Folhas 01v"**; -e, também na referida "Escritura Pública" de "Doação" acima. -  
Erechim, 02 de Abril de 2.009. -  
MC. -

Registradora Substituta *[Assinatura]*



CONTINUA A FICHA Nº

Ficam ressalvadas ocorrências relativas a eventual existência de indisponibilidade de bens originária da Central Nacional de Indisponibilidade de Bens - CNIB ou de provimento judicial ou administrativo, não averbadas por falta de indicação de CPF ou CNPJ na matrícula.

Nada mais consta. O referido é verdade e dou fé.

Erechim/RS, terça-feira, 17 de maio de 2022, às 15:17:39.

ATP:

Total: R\$ 52,70

Certidão Matrícula 10.235 - 4 páginas: R\$ 27,50 (0185.03.1400001.84833 = R\$ 3,60)

búscia em livros e arquivos: R\$ 11,30 (0185.02.1900001.22221 = R\$ 2,50)

Processamento eletrônico de dados: R\$ 6,00 (0185.01.2100001.59606 = R\$ 1,80)



A consulta estará disponível em até 24h no site do Tribunal de Justiça do RS  
<http://go.tjrs.jus.br/selodigital/consulta>  
Chave de autenticação para consulta  
099283 53 2022 00032142 16

Albert Tiago Grando - Escrevente Autorizado