


NORTE



Escala
1:1.000

SINALIZAÇÃO VERTICAL - RUA SÃO JOÃO

SINAL	CÓDIGO	NOME	QUANTIDADE
	R-1	Pare	01
	A32b	Passagem Sinalizada de Pedestres	01
	PLACA DE NOME DE RUA - DUAS FACES A = Rua Principal B = Rua Secundária		01

SINALIZAÇÃO HORIZONTAL - RUA SÃO JOÃO

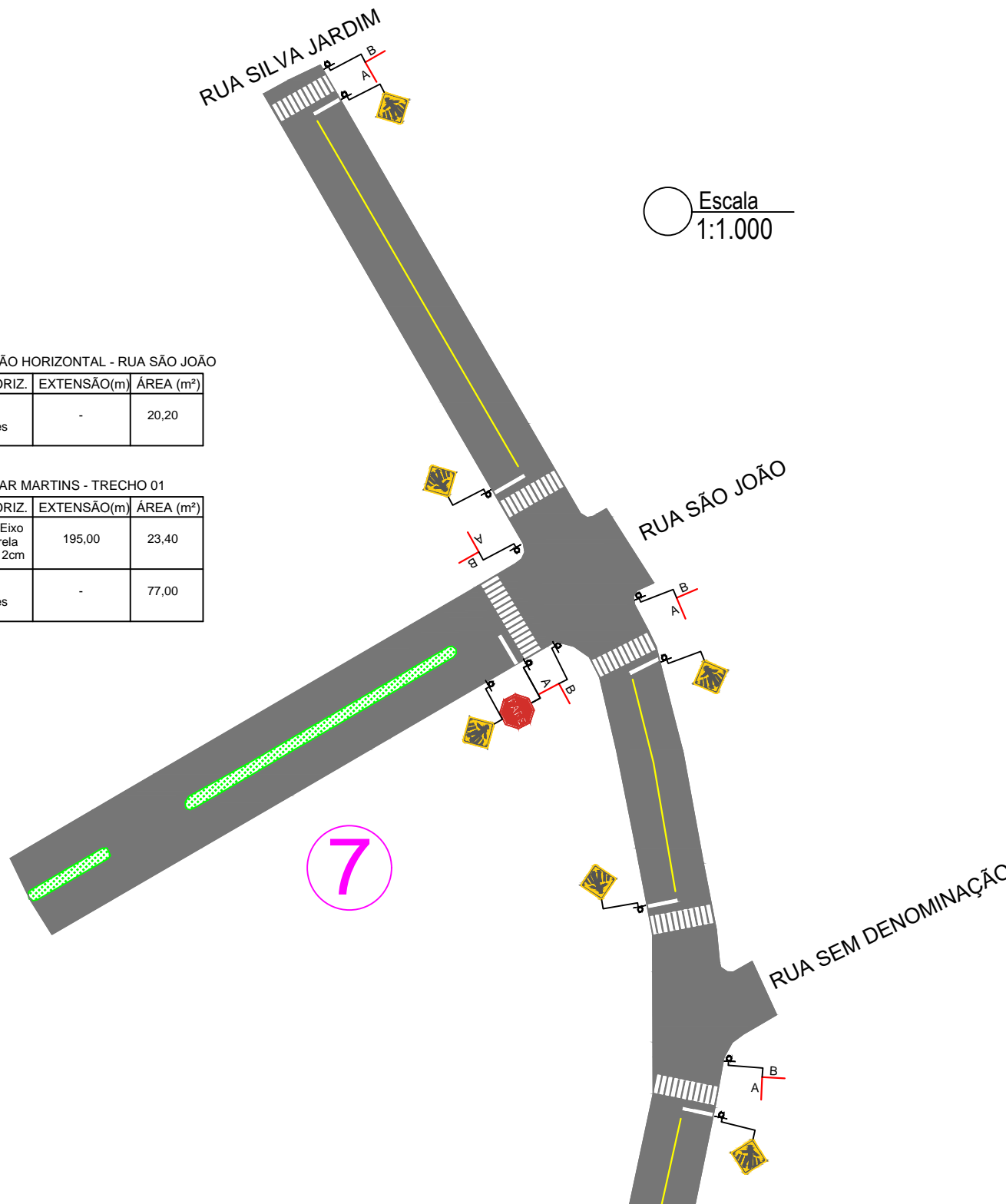
SINAL. HORIZ.	EXTENSÃO(m)	ÁREA (m²)
Faixa de Pedestres	-	20,20

SINALIZAÇÃO VERTICAL - RUA GASPAR MARTINS - TRECHO 01

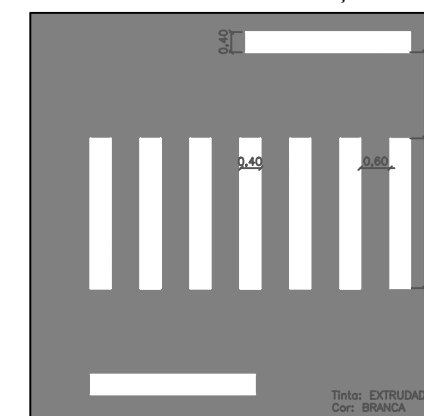
SINAL	CÓDIGO	NOME	QUANTIDADE
	A32b	Passagem Sinalizada de Pedestres	06
	PLACA DE NOME DE RUA - DUAS FACES A = Rua Principal B = Rua Secundária		05

RUA GASPAR MARTINS - TRECHO 01

SINAL. HORIZ.	EXTENSÃO(m)	ÁREA (m²)
Faixa de Eixo Cor Amarela Largura 12cm	195,00	23,40
Faixa de Pedestres	-	77,00



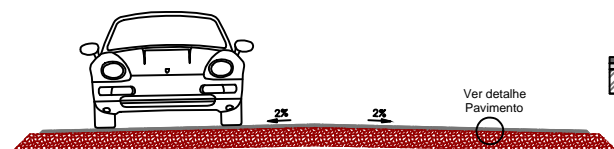
FAIXA DE SEGURANÇA



CARACTERÍSTICAS TÉCNICAS - RUA GASPAR MARTINS - TRECHO 01
ÁREA A SER PAVIMENTADA: 3.418,50 m²
EXTENSÃO: 291,00 m
CARACTERÍSTICAS TÉCNICAS - RUA SÃO JOÃO
ÁREA A SER PAVIMENTADA: 1.385,00 m²
EXTENSÃO: 101,50 m

SEÇÃO TIPO - RUA GASPAR MARTINS - TRECHO 01

LARGURA MÉDIA 11,75 metros

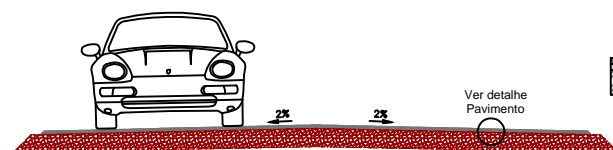


DETALHE DO PAVIMENTO



SEÇÃO TIPO - RUA SÃO JOÃO

LARGURA MÉDIA 13,65 metros



DETALHE DO PAVIMENTO



PAVIMENTAÇÃO ASFÁLTICA EM C.B.U.Q

CONTEÚDO: Pavimentação e Sinalização



MUNICÍPIO:
Paulo Bento - RS

LOCAL:
Ruas São João e Gaspar Martins

DATA:
Janeiro/2022

ESCALA:
Indicada