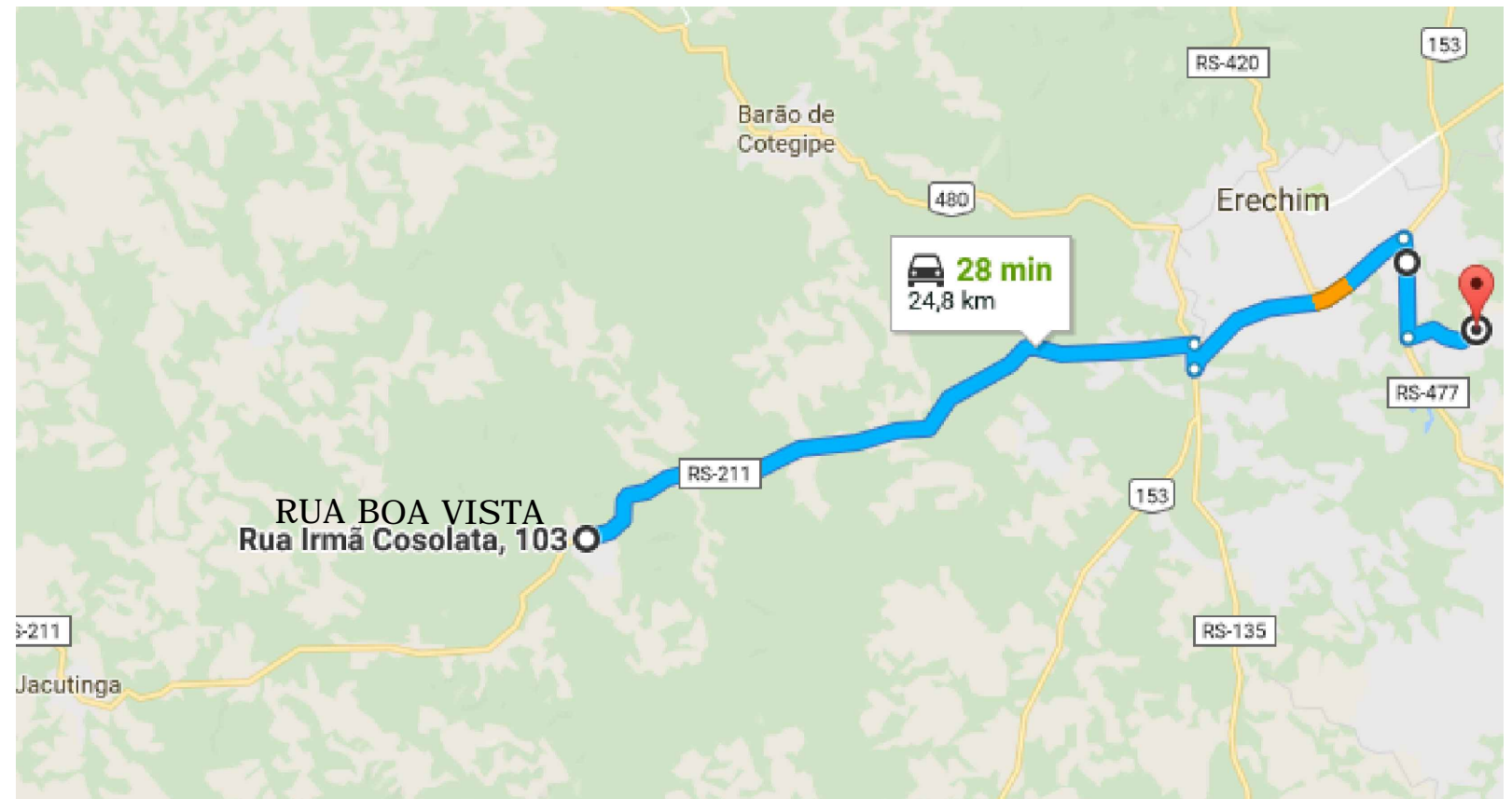
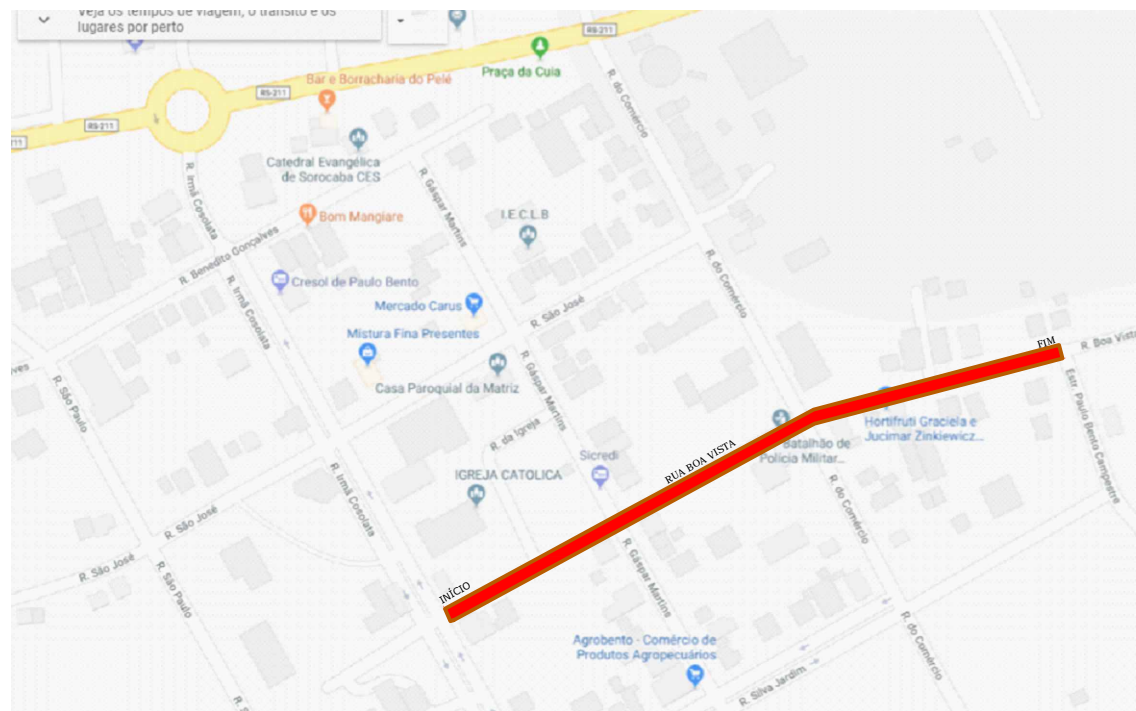


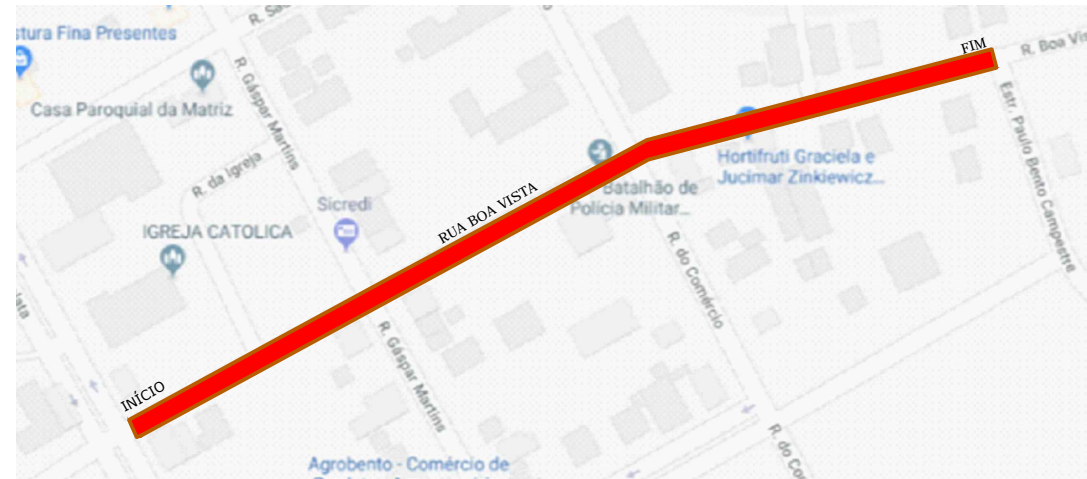
LOCALIZAÇÃO DO MUNICÍPIO DE PAULO BENTO



LOCALIZAÇÃO DAS USINA DE BRITAGEM E ASFALTO




SITUAÇÃO DAS RUAS: RUA BOA VISTA



LOCALIZAÇÃO DA RUA: BOA VISTA

DESCRIÇÃO	EXT.	COORD. INICIAL		COORD. FINAL		OBS.
		LAT.	LONG.	LAT.	LONG.	
RUA BOA VISTA	367,73	-27.703296*	-52.422861*	-27.701933*	-52.419282*	PAVIMENTAÇÃO

REVISÃO	DESCRIÇÃO	DESENHISTA	DATA	RÚBRICA

 PREFEITURA MUNICIPAL DE PAULO BENTO Secretaria Municipal de Obras	LOCAL: RUA BOA VISTA, CENTRO, PAULO BENTO/RS
	ASSUNTO: PROJETO DE LOCALIZAÇÃO
TÍTULO: PLANTA SITUAÇÃO E LOCALIZAÇÃO	PROPRIETÁRIO: PREFEITURA MUNICIPAL DE PAULO BENTO
RESPONSÁVEL TÉCNICO: Eng. Civil Volmir José Agnoletto-CREA 125496-D	COORDENADOR PROJETO: Eng. Civil Volmir José Agnoletto-CREA 125496-D
DESENHO: Volmir	PREFEITO: Pedro Lorenzi VICE PREFEITO: Moisés Schillo
	ESCALA: INDICADA
	DATA: 25/07/2017
	PRANCHA: LOC01